

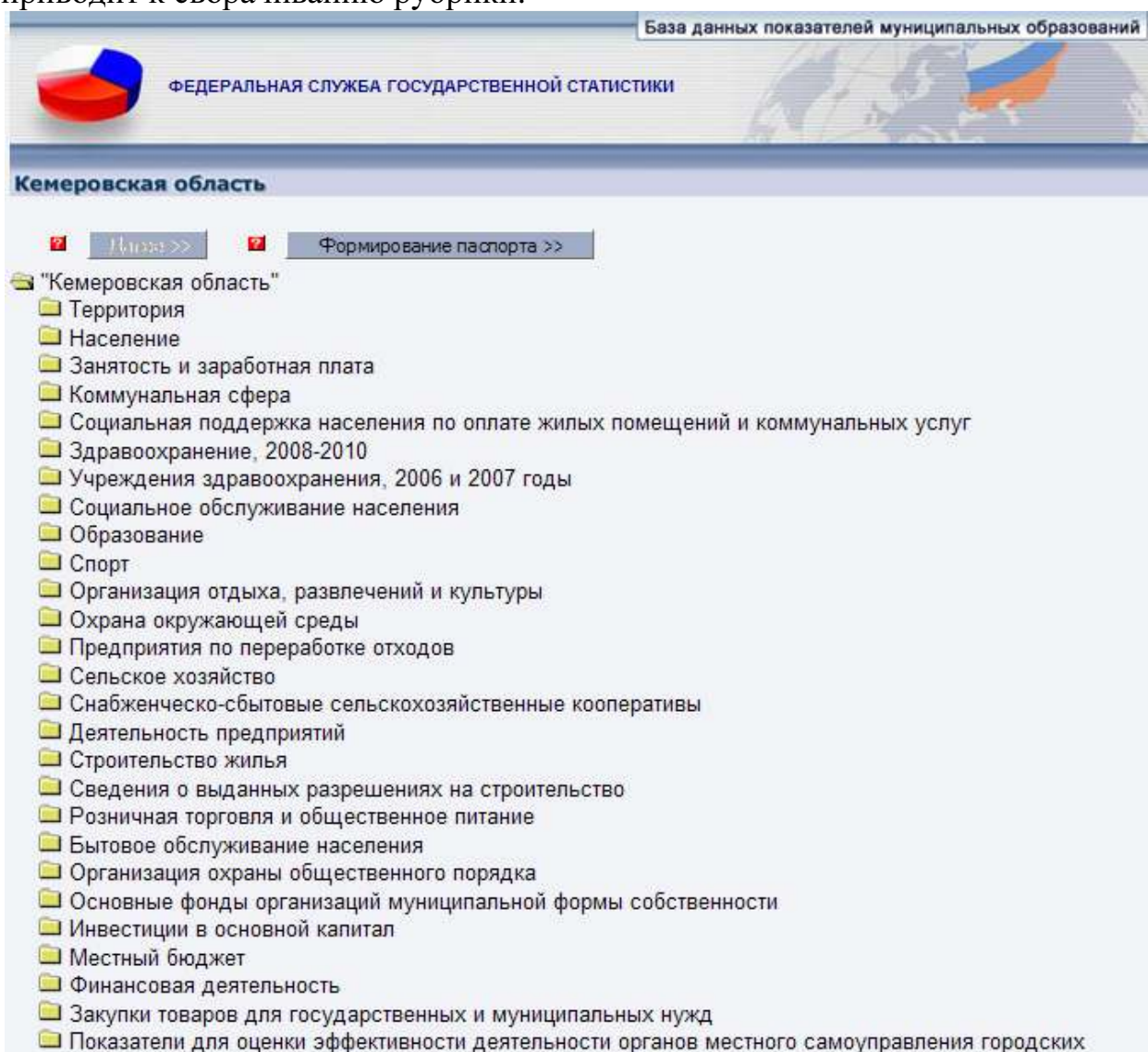


Инструкция по работе с Базой данных показателей муниципальных образований

При открытии БД ПМО на странице отображается многоуровневый рубрикатор показателей. Рубрики показателей помечены значком  (закрытая рубрика) или  (открытая рубрика). Для раскрытия рубрики следует кликнуть мышью по её наименованию и на экране отобразится перечень показателей, входящих в данную рубрику. Повторный клик приводит к сворачиванию рубрики.



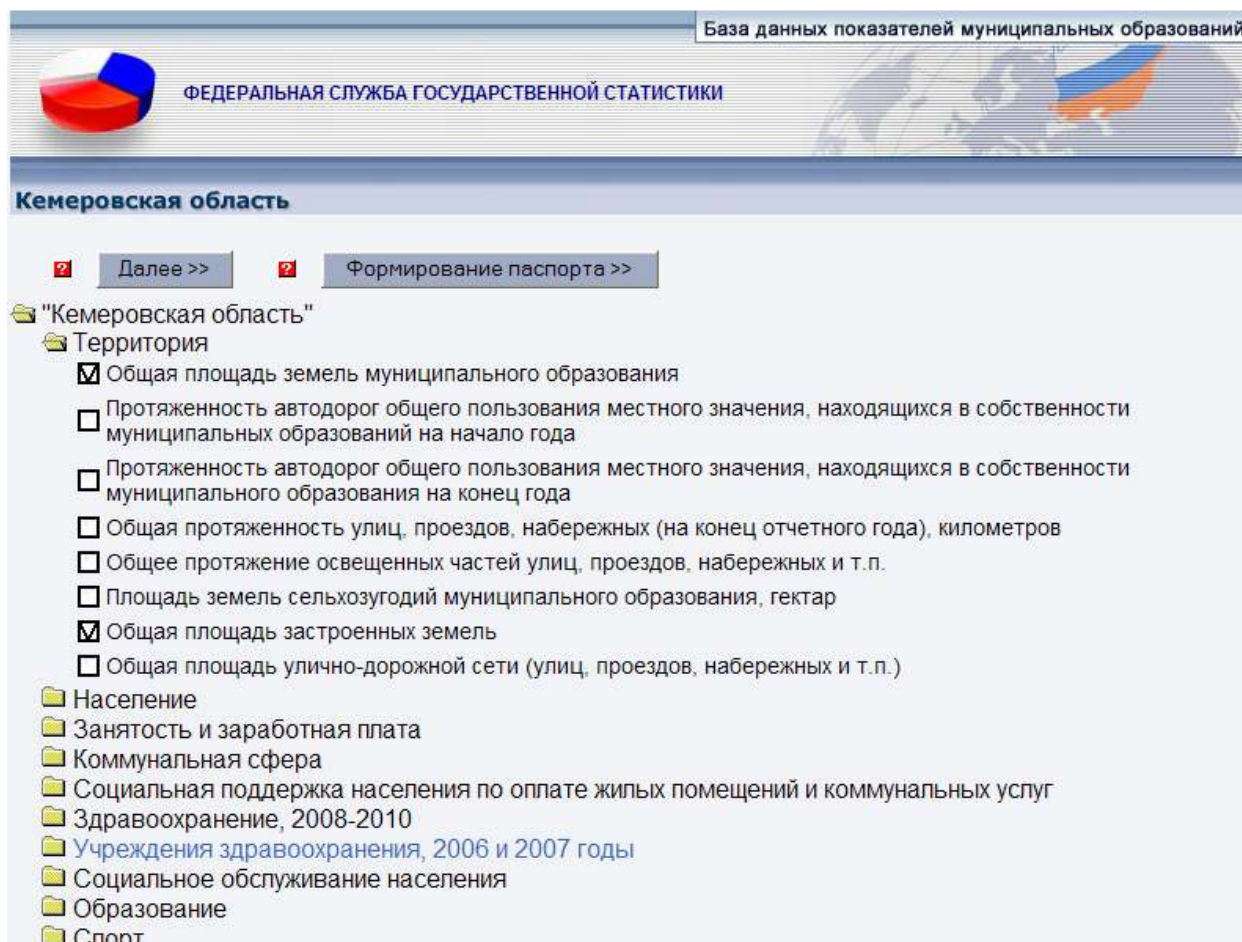
В БД ПМО предусмотрено 2 варианта получения выходных данных:

I вариант – Получение выходных таблиц на основе выбора показателей и соответствующих им признаков.

II вариант – Формирование паспорта выбранного муниципального образования со всеми входящими показателями (либо по выбранным показателям).

I вариант:

Для включения показателя в запрос необходимо отметить его галочкой и нажать кнопку «Далее». Может быть выбрано несколько показателей.



После выбора показателей на экране появляется новое окно для формирования запроса по ним. На данном этапе следует выбрать значения следующих признаков:

✓ **Общие признаки** (одинаковые для всех показателей):

- вхождение муниципального образования;
- тип поселения;
- муниципальное образование;
- годы;
- периоды.

✓ **Дополнительные признаки** (различны для разных показателей, могут отсутствовать). Например, для показателя *Среднесписочная численность работников организаций* дополнительным признаком для отбора является вид экономической деятельности.

Ниже представлены значения признаков, выбранных для формирования выходных данных по запросу *Общая площадь земель сельских поселений Яшкинского муниципального района на 2011 г., гектар*. Поскольку в выходных данных необходимо получить информацию по всем сельским поселениям, для признака *Муниципальные образования* нужно поставить

галочку **Выбрать все** – тем самым в выходные данные попадает информация по всем поселениям выбранного **типа** и для выбранного **вхождения муниципального образования**.

Кемеровская область

Показатель Выберите Показатель (1)

Общая площадь земель муниципального образования, гектар

Выберите Вхождение муниципального образования (21)

Выбрать все

Топкинский муниципальный район
Тяжинский муниципальный район
Чебулинский муниципальный район
Юргинский муниципальный район
Яйский муниципальный район
Яшкинский муниципальный район
Городские округа Кемеровской области/

Выберите Тип поселения (5)

Выбрать все

Муниципальный район
Городские округа
Городские поселения
Сельские поселения
Кемеровская область

Выберите Муниципальное образование (226)

Выбрать все

Полысаевский
Осинниковский
Прокопьевский
Тайгинский
Юргинский
Краснобродский
Муниципальные районы Кемеровской области

Выберите Годы (6)

Выбрать все

2006
2007
2008
2009
2010
2011

Выберите Периоды (1)

Выбрать все

значение показателя за год

Результат запроса:

The screenshot shows a web interface for the Kemerovo region. At the top, it says 'Кемеровская область'. Below that, there are controls for document format, a 'Выполнить' button, and a date range selector set to '2011' to '2011' with another 'Выполнить' button. The main content is a table titled 'Общая площадь земель муниципального образования, гектар, Яшкинский муниципальный район, Сельские поселения, значение показателя за год'. The table has two columns: the first lists settlement types and the second shows the area in hectares for the year 2011.

	2011
Акациевское	28758,8
Дубровское	69806,9
Колмогоровское	23990,4
Ленинское	31028,5
Литвиновское	29622,1
Пачинское	31937,6
Пашковское	58239,4
Поломошинское	12773,2
Таловское	41838,1
Шахтерское	9619,6

Пользователь может включить в запрос группу из нескольких значений признака. Для того чтобы отметить группу из значений, расположенных в справочнике последовательно, нужно кликнуть мышью по первому элементу группы, а затем – по последнему элементу при одновременно нажатой клавише Shift. Для того чтобы отметить группу из значений, расположенных в справочнике не последовательно, следует кликать по требуемым элементам при одновременно нажатой клавише Ctrl.

Пользователь может задать автоматическое или ручное макетирование выходных таблиц.

При автоматическом макетировании выходные таблицы формируются автоматически.

При ручном макетировании пользователь имеет возможность самостоятельно определить, в какой зоне таблицы будут находиться показатели и его признаки.

Выходные таблицы можно сохранить в формате *.xls, выбрав нужный формат документа и нажав кнопку «Выполнить».

II вариант:

После нажатия кнопки «Формирование паспорта» на экране отобразится уровневый список муниципальных образований. На первом уровне находятся муниципальные районы и городские округа, на втором – городские и сельские поселения. На данном этапе следует выбрать требуемое муниципальное образование.

Далее следует выбрать год (несколько лет или все года), после чего открывается рубрикатор показателей. Состав показателей зависит от:

✓ выбранного типа муниципального образования (муниципальный район, городской округ, сельское или городское поселение);

✓ выбранного года (большое количество показателей БД ПМО являются годовыми, вследствие чего при выборе текущего года некоторые показатели окажутся недоступными).

По умолчанию активна опция «Выбрать все», что означает включение в выходные данные всех показателей, имеющих по выбранному муниципальному образованию.

Паспорт муниципального образования

ФЕДЕРАЛЬНАЯ СЛУЖБА ГОСУДАРСТВЕННОЙ СТАТИСТИКИ

<< Назад Показать таблицу

Муниципальное образование
Бековское

Вхождение муниципального образования
Беловский муниципальный район

Тип поселения
Сельские поселения

Год (выберите год)

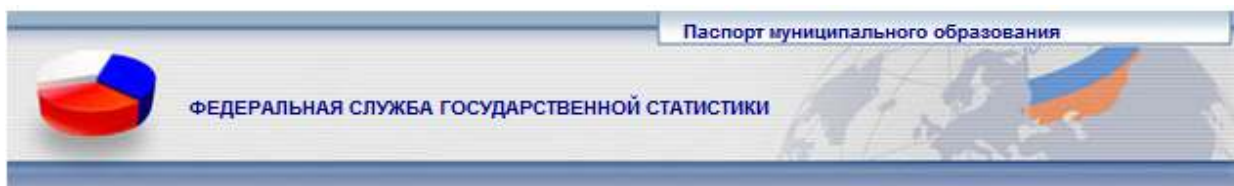
2006
 2007
 2008
 2009
 2010
 2011
 2012

Показатели

Выбрать все

- Бытовое обслуживание населения
- Розничная торговля и общественное питание
- Спорт
- Территория
- Коммунальная сфера
- Инвестиции в основной капитал
- Местный бюджет
- Организация отдыха, развлечений и культуры
- Социальное обслуживание населения
- Население
- Занятость и заработная плата
- здравоохранение, 2008-2010
- Образование
- Строительство жилья
- Показатели для оценки эффективности деятельности органов местного самоуправления городских округов и муниципальных районов

После нажатия кнопки «Показать таблицу» происходит формирование паспорта муниципального образования:



Выберите формат документа Word

БД ПМО Кемеровской области
ПОКАЗАТЕЛИ,
ХАРАКТЕРИЗУЮЩИЕ СОСТОЯНИЕ ЭКОНОМИКИ И
СОЦИАЛЬНОЙ СФЕРЫ МУНИЦИПАЛЬНОГО ОБРАЗОВАНИЯ
Беловский муниципальный район
Сельские поселения
Бековское
за 2011 год

Бытовое обслуживание населения

Показатели	Ед. измерения	2011
Число объектов бытового обслуживания населения, оказывающих услуги		
всего	единица	4
ремонт и пошив швейных, меховых и кожаных изделий, головных уборов и изделий текстильной галантереи, ремонт, пошив и вязание трикотажных изделий	единица	1
ремонт и строительство жилья и других построек	единица	1
парикмахерские (салоны красоты)	единица	1
прочие услуги бытового характера	единица	1
Число кресел в парикмахерских (салонах красоты), единица	единица	2

Розничная торговля и общественное питание

Показатели	Ед. измерения	2011
Количество объектов розничной торговли и общественного питания		
магазины	единица	3
павильоны	единица	2
столовые, находящиеся на балансе учебных заведений, организаций, промышленных предприятий	единица	1
неспециализированные продовольственные магазины (минимаркеты)	единица	3

Если пользователю необходимы конкретные показатели, то в свободном квадрате, находящемся слева от надписи «Выбрать все» следует убрать галочку (нажать по ней), кликом мыши раскрыть интересующий раздел, выбрать показатели и нажать кнопку «Показать таблицу».

Выходную таблицу можно сохранить в формате *.doc, выбрав формат документа Word и нажав на кнопку «Выполнить».